


























































3ª VOLTA AO DISTRITO DE SANTARÉM

4ª Etapa / 4^e Etape: ALCANENA / SANTARÉM - 149,9 km

16.03.2008 - Domingo / Dimanche

Alt.	Percurso / Parcours			» Km	Km »	40km/h	42km/h
	Concentração / Rassemblement: Alcanena Pavilhão Municipal Carlos Calad					10:00	10:00
	Partida Simbólica / Départ Fictif: Alcanena Pavilhão Municipal Carlos Calado				3,5	10:55	10:55
	À esq. p/ Rua General Humberto Delgado						
	À dta. p/ Rua José Vasques Tenreiro						
	B.V. Alcanena - rua José Vasques Tenreiro						
	À dta. p/ Torres Novas						
	Rotunda em frente						
	Rotunda à dta. p/ Torres Novas - A1						
	Rotunda em frente p/ Torres Novas						
100	Partida Real / Départ Réel: EN 3			0	149,9	11:00	11:00
109	Separadores em frente			1	148,9	11:01	11:01
111	Rotunda à dta. p/ Torres Novas - Videlas			1,7	148,2	11:02	11:02
127	Separadores em frente			2,6	147,3	11:03	11:03
134	Separadores em frente			3,4	146,5	11:05	11:04
144	Separadores à esq. p/ T. Novas-Liteiros - EN 3			5,3	144,6	11:07	11:07
144	Liteiros			5,4	144,5	11:08	11:07
138	Ponte sobre A23			6,5	143,4	11:09	11:09
153	Barreira Alva			7,6	142,3	11:11	11:10
135	Torres Novas			9,3	140,6	11:13	11:13
134	Rotunda em frente			9,9	140	11:14	11:14
110	Rotunda em frente - lombas			10,4	139,5	11:15	11:14
90	Rotunda em frente			11	138,9	11:16	11:15
90	Rotunda em frente - lombas			11,5	138,4	11:17	11:16
79	Rotunda em frente p/ Golegã			12,1	137,8	11:18	11:17
53	Rotunda em frente			12,9	137	11:19	11:18
55	Rotunda à dta. p/ Golegã			13,5	136,4	11:20	11:19
52	Rotunda à esq. p/ Entroncamento EN 3			13,8	136,1	11:20	11:19
75	Botequim			15,1	134,8	11:22	11:21
62	Entroncamento			17,5	132,4	11:26	11:25
62	Meta Volante (Entroncamento)			18,3	131,6	11:27	11:26
65	Ponte			18,7	131,2	11:28	11:26
50	Rotunda à esq. p/ Atalaia			19,6	130,3	11:29	11:28
50	À esq. p/ Atalaia - EN 110			19,8	130,1	11:29	11:28
65	Ponte			20,2	129,7	11:30	11:28
79	Atalaia			20,9	129	11:31	11:29
103	Rotunda em frente p/ Asseiceira			23,7	126,2	11:35	11:33
114	Separadores em frente			25	124,9	11:37	11:35
126	Rotunda em frente p/ Asseiceira			27,4	122,5	11:41	11:39
87	Separadores - Guerreira			30,6	119,3	11:45	11:43
86	À dta. p/ Santa Cita - Linhaceira			30,9	119	11:46	11:44
87	Santa Cita			31,1	118,8	11:46	11:44
71	Matrena			32,2	117,7	11:48	11:46
102	Linhaceira			33,4	116,5	11:50	11:47
152	Roda Pequena			36,9	113	11:55	11:52
126	Sobrado			38,1	111,8	11:57	11:54
131	Ponte - Madeiras			38,8	111,1	11:58	11:55
97	Cruzamento à dta. p/ Castenheira - P. Ribatejo			40,3	109,6	12:00	11:57
67	Constancia - em frente p/ Tancos - EN 3			41,5	108,4	12:02	11:59
99	Polígono de Tancos			43,1	106,8	12:04	12:01
102	Separadores em frente - Escola Paraquedistas			44,2	105,7	12:06	12:03
66	Passagem nível / Passage niveau			46,8	103,1	12:10	12:06
60	Vila Nova Barquinha			49	100,9	12:13	12:10

69	Rotunda em frente p/ Entroncamento			50,5	99,4	12:15	12:12
58	Separadores à esq. p/ Golegã - IC 3			52,5	97,4	12:18	12:15
47	Golegã			58,4	91,5	12:27	12:23
47	Rotunda à esq. p/ Chamusca - EN 243			59	90,9	12:28	12:24
46	Rotunda em frente			60,1	89,8	12:30	12:25
50	Ponte sobre Rio Tejo			63	86,9	12:34	12:30
	Obras na estrada / travaux dans la rout						
52	À dta. p/ Chamusca - EN 118			63,5	86,4	12:35	12:30
49	Chamusca			65,9	84	12:38	12:34
43	Sob a esq. p/ Santarém - Lisboa			67,9	82	12:41	12:37
44	Separad. à dta. p/ V. Cavalos-Alpiarça-EN 118			70,6	79,3	12:45	12:40
45	Separadores em frente			71,4	78,5	12:47	12:42
46	Vale de Cavalos			76,5	73,4	12:54	12:49
56	Rotunda em frente p/ Alpiarça			81,1	68,8	13:01	12:55
56	Alpiarça			81,3	68,6	13:01	12:56
44	Separadores em frente			82,6	67,3	13:03	12:58
42	Meta Volante (Alpiarça)			83,8	66,1	13:05	12:59
36	Rotunda em frente p/ Almeirim			85,1	64,8	13:07	13:01
34	Gouxaria			87,7	62,2	13:11	13:05
48	Almeirim			89,8	60,1	13:14	13:08
47	Rotunda em frente			90	59,9	13:15	13:08
35	Rotunda da Circular em frente p/ Santarém			91,6	58,3	13:17	13:10
38	À dta. p/ Ponte Salgueiro Maia-Santarém-IC 10			93,5	56,4	13:20	13:13
40	Sob a esq. p/ Santarém - norte			101,7	48,2	13:32	13:25
57	Sob a dta. p/ Santarém - norte			104,2	45,7	13:36	13:28
58	Rotunda à dta. p/ Santarém - EN 114			104,3	45,6	13:36	13:29
66	Santarém			104,6	45,3	13:36	13:29
68	Rotunda em frente p/ Calçada do Monte subida / Début col	Iníci		104,9	45	13:37	13:29
85	Separadores em frente			105,2	44,7	13:37	13:30
125	PM 4ªcat. / Col 4eme cat. (Santarém)			105,6	44,3	13:38	13:30
125	Semáforos do Mercado à dta. p/ centro			105,7	44,2	13:38	13:31
124	À esq. p/ Av. Sá da Bandeira			105,9	44	13:38	13:31
124	Av. Sá da Bandeira 1ª passagem pela Meta / 1er passage Arrivé			106	43,9	13:39	13:31
124	Rotunda em frente p/ Cartaxo			106,3	43,6	13:39	13:31
123	À dta. p/ Lisboa - Cartaxo - EN 3			106,4	43,5	13:39	13:32
60	Separadores em frente			107,8	42,1	13:41	13:34
49	Rotunda do CNEMA em frente			108,5	41,4	13:42	13:35
39	Vale de Santarém			112,7	37,2	13:49	13:41
76	Vila Chã de Ourique			117,1	32,8	13:55	13:47
78	Meta Volante (Vila Chã de Ourique)			117,3	32,6	13:55	13:47
68	Rotunda à dta. p/ Cartaxo - Rio Maior			118,1	31,8	13:57	13:48
75	Rotunda à esq. p/ Cartaxo			119,5	30,4	13:59	13:50
72	Rotunda à dta. p/ Rio Maior			120,2	29,7	14:00	13:51
99	Cruzamento à dta. p/ Rio Maior			121,9	28	14:02	13:54
92	Rotunda sob a A1 em frente			124,3	25,6	14:06	13:57
55	Almoster			128,6	21,3	14:12	14:03
99	Louriceira			131,6	18,3	14:17	14:08
42	Ponte estreita			133,2	16,7	14:19	14:10
38	Cruzamento à dta. p/ Santarém - EN 114			133,6	16,3	14:20	14:10
35	Ponte estreita			136,9	13	14:25	14:15
66	Secorio			139,3	10,6	14:28	14:19
58	Perofilho			142	7,9	14:33	14:22
64	Separadores à dta. p/ Santarém - EN 114			144,1	5,8	14:36	14:25
63	Zona Industrial de Santarém			144,6	5,3	14:36	14:26
70	À esq. p/ Abrantes - Torres Novas - Almeirim			145,5	4,4	14:38	14:27
72	Separadores em frente			145,6	4,3	14:38	14:28
91	Portela da Padeiras			146,3	3,6	14:39	14:29
89	Rotunda à dta. p/ Santarém - Almeirim - EN 3			146,6	3,3	14:39	14:29
90	São Pedro			146,9	3	14:40	14:29

55	Vale Estacas			148,1	1,8	14:42	14:31
71	Santarém			148,5	1,4	14:42	14:32
72	Rotunda em frente p/ Calçada do Monte subida / Début col	Iníci		148,7	1,2	14:43	14:32
85	Separadores em frente			149	0,9	14:43	14:32
125	PM 4ªcat. / Col 4eme cat. (Santarém)			149,5	0,4	14:44	14:33
125	Semáforos do Mercado à dta. p/ centro			149,6	0,3	14:44	14:33
124	À esq. p/ Av. Sá da Bandeira			149,7	0,2	14:44	14:33
124	Meta Final / Arrivée - Santarém da Bandeira	Av. S:		149,9	0	14:44	14:34